

«СОГЛАСОВАНО»

Руководитель Исполнительного
комитета Чистопольского
муниципального района РТ



Э.Р.Хасанов

«УТВЕРЖДЕНО»

Заведующий МБДОУ

«Детский сад № 16» Чистопольского
муниципального района РТ



А.В.Тишина

03.09.2018 г.

Начальник ОГИБДД отдела МВД
по Чистопольскому району



Р.Г. Гарифуллин

03.09.2018 г.

ПАСПОРТ

дорожной безопасности
муниципального бюджетного
дошкольного образовательного учреждения
«Детский сад общеразвивающего вида № 16»
«Виктория»
Чистопольского муниципального района
Республики Татарстан

2018 г.

Общие сведения

Наименование образовательной организации:

Муниципальное бюджетное дошкольное образовательное учреждение «Детский сад общеразвивающего вида № 16» «Виктория» Чистопольского муниципального района Республики Татарстан

Тип образовательной организации:

муниципальное бюджетное учреждение

Юридический адрес :

422982, Республика Татарстан, г. Чистополь, ул.Мебельная, д.4

Фактический адрес :

422982, Республика Татарстан, г. Чистополь, ул.Мебельная, д.4

Руководитель ОУ

Тишина Александра Владимировна

Старший воспитатель

Старостина Юлия Борисовна

Ответственные работники муниципального органа образования:

Заместитель начальника МКУ “Управления образования Исполнительного комитета Чистопольского муниципального района” по воспитательной работе Гатауллина Гузель Вильсуровна

Ответственные от Госавтоинспекции:

Инспектор по пропаганде БДД ОГИБДД отдела МВД России по Чистопольскому району
Воляков Владислав Владимирович

Руководитель или ответственный работник дорожно-эксплуатационной организации, осуществляющий содержание улично-дорожной сети (УДС)

Заиконников Александр Геннадьевич 8(84342) 5-33-68

Руководитель или ответственный работник дорожно-эксплуатационной организации, осуществляющий содержание технических средств организации дорожного движения (ТСОДД)

Заиконников Александр Геннадьевич 8(84342) 5-33-68

Ответственные работники за мероприятия по профилактике детского травматизма:

воспитатель Бочкарева Светлана Анатольевна

Количество воспитанников: 130 детей

Наличие уголка по БДД имеется

Наличие класса по БДД не имеется

Наличие автогородка (площадки) по БДД - нет

Время работы детского сада:

С 6.00. до 18.00 ежедневно, пятидневная рабочая неделя

Телефоны оперативных служб:

МЧС – 01, с сотового 112

Полиция- 02

Скорая помощь – 03

Содержание

1. План-схемы МБДОУ № 16

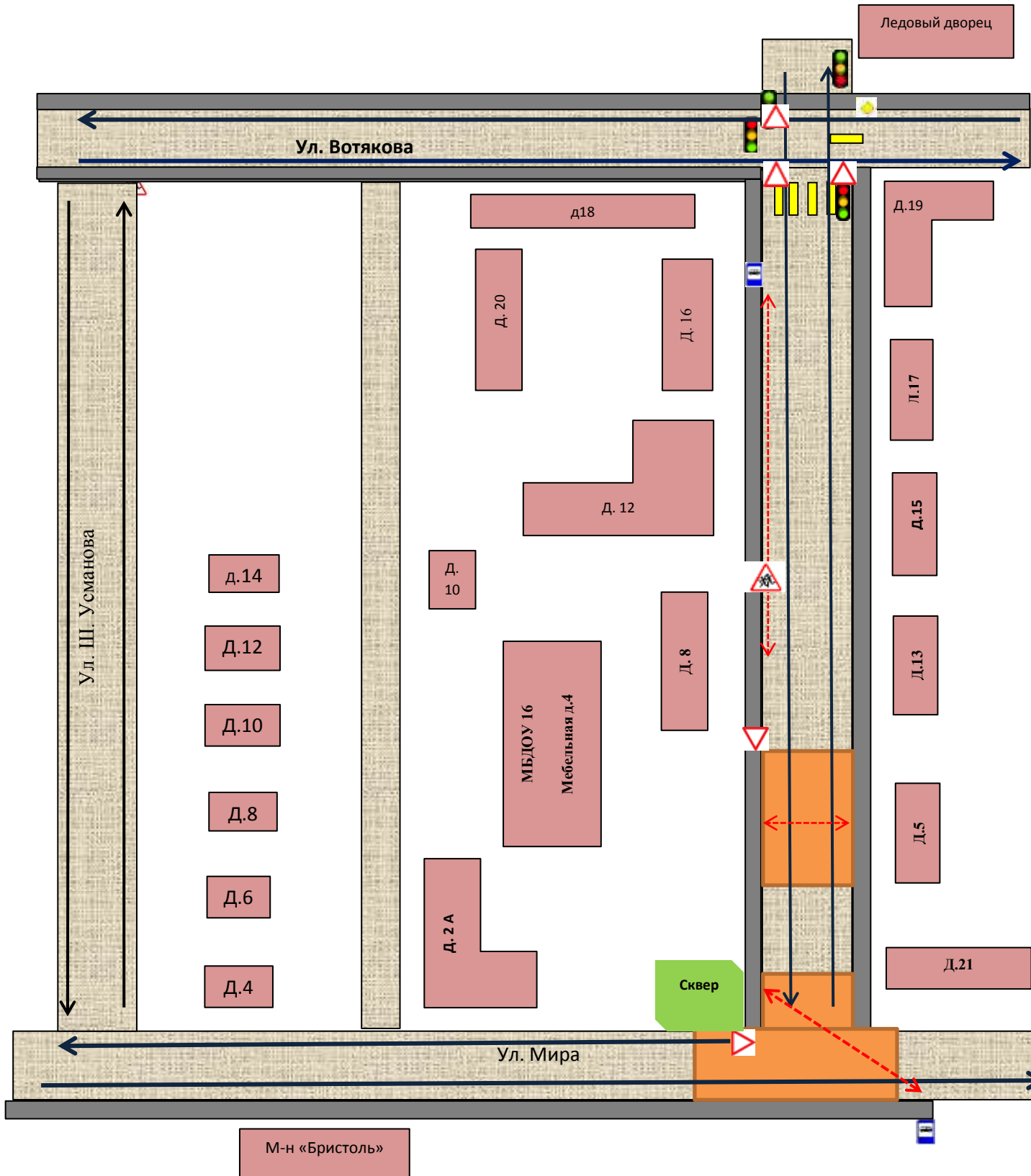
1. Район расположения ДОУ, пути движения транспортных средств и детей ;
2. Организация дорожного движения в непосредственной близости от образовательной организации с размещением соответствующих технических средств организации дорожного движения, маршруты движения детей и расположение парковочных мест.
3. Маршруты движения организованных групп детей от образовательной организации к стадиону, парку или спортивно-оздоровительному комплексу.
4. Пути движения транспортных средств к местам разгрузки/погрузки и рекомендуемые безопасные пути передвижения детей по территории образовательной организации.








II. Приложения.

План-схема пути движения транспортных средств и детей при проведении дорожных ремонтно-строительных работ вблизи образовательной организации.

I. План-схемы образовательной организации

1. Район расположения образовательной организации, пути движения транспортных средств и детей (обучающихся)



-  - жилая застройка
-  - тротуар
-  - опасный участок
-  - проезжая часть
-  - наземный пешеходный переход
-  - движение транспортных средств
-  - движение детей

Рекомендации к составлению план-схемы района расположения ДООУ

1. Район расположения образовательной организации определяется группой жилых домов, зданий и улично-дорожной сетью с учетом остановок общественного транспорта (выходов из станций метро), центром которого является непосредственно образовательная организация;

2. Территория, указанная на схеме, включает:

- образовательную организацию;
- стадион вне территории образовательной организации, на котором могут проводиться занятия по физической культуре (*при наличии*);
- парк, в котором могут проводиться занятия с детьми на открытом воздухе (*при наличии*);
- спортивно-оздоровительный комплекс (*при наличии*);
- жилые дома, в которых проживает большая часть детей данной образовательной организации;
- автомобильные дороги и тротуары.

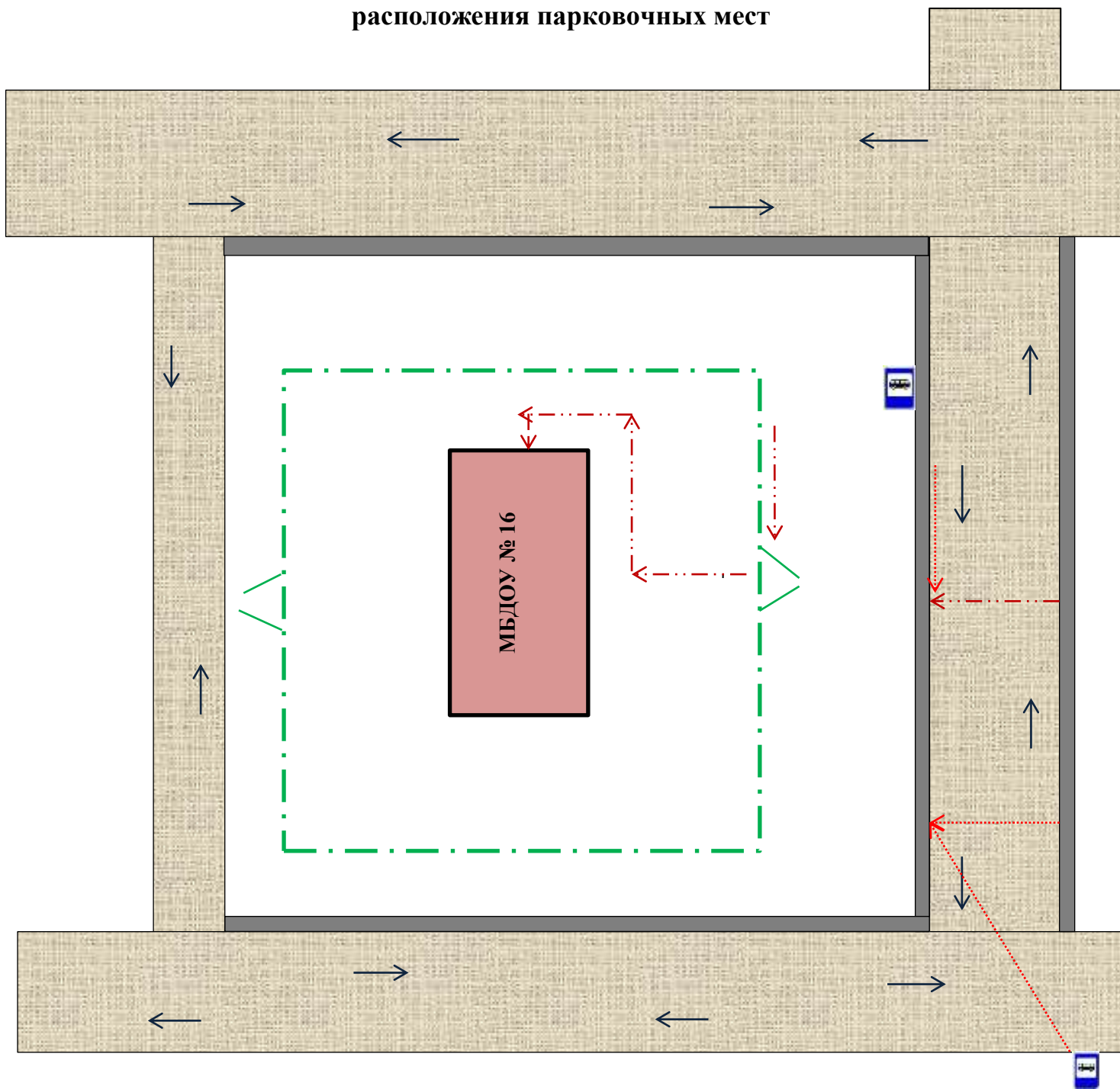
3. На схеме обозначены:








- расположение жилых домов, зданий и сооружений;
- сеть автомобильных дорог;
- пути движения транспортных средств;
- пути движения детей в/из образовательную организацию;
- опасные участки (места несанкционированных переходов на подходах к образовательной организации, места имевших место случаев дорожно-транспортных происшествий с участием детей-пешеходов и детей - велосипедистов);
- уличные (наземные - регулируемые / нерегулируемые) и внеуличные (надземные / подземные) пешеходные переходы;
- названия улиц и нумерация домов.

Схема необходима для общего представления о районе расположения образовательной организации. На схеме обозначены наиболее частые пути движения детей от дома (от отдаленных остановок маршрутных транспортных средств) к образовательной организации и обратно.

При исследовании маршрутов движения детей необходимо уделить особое внимание опасным зонам, где дети пересекают проезжие части дорог не по пешеходному переходу.

2.Схема организации дорожного движения в непосредственной близости от образовательной организации с размещением соответствующих технических средств организации дорожного движения, маршрутов движения детей и расположения парковочных мест

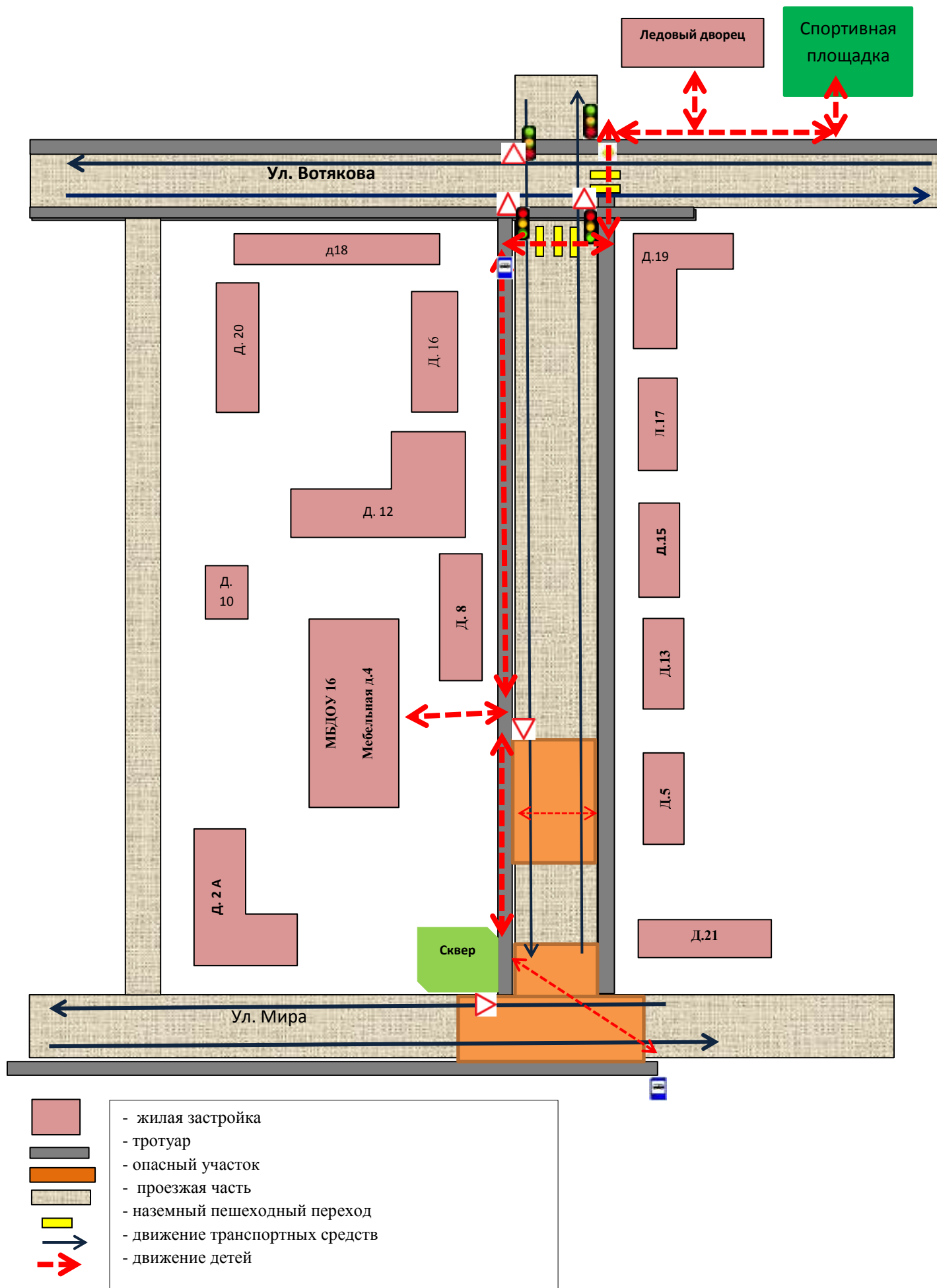


-  - направление движения транспортного потока
-  - ограждение ДОУ
-  - направление движения воспитанников от остановок частных транспортных средств
-  - направление движения воспитанников от остановок маршрутных транспортных средств
-  - тротуар
-  - проезжая часть
-  - автобусная остановка

Рекомендации к составлению схемы организации дорожного движения в непосредственной близости от образовательной организации

1. Схема организации дорожного движения ограничена автомобильными дорогами, находящимися в непосредственной близости от образовательного учреждения;
2. На схеме обозначено:
 - Здание ДОО с указанием территории, принадлежащей непосредственно ДОО и ограждением;
 - Автомобильные дороги и тротуары;
 - Наземный регулируемый пешеходный переход;
 - Дислокация существующих дорожных знаков;
 - Направление движения транспортных средств;
 - Направление безопасного маршрута движения воспитанников;
3. На схеме указано расположение остановок маршрутных транспортных средств и безопасные маршруты движения воспитанников от остановочного пункта к ДОО и обратно;

3. Маршруты движения организованных групп детей от образовательной организации к стадиону, парку или спортивно-оздоровительному комплексу

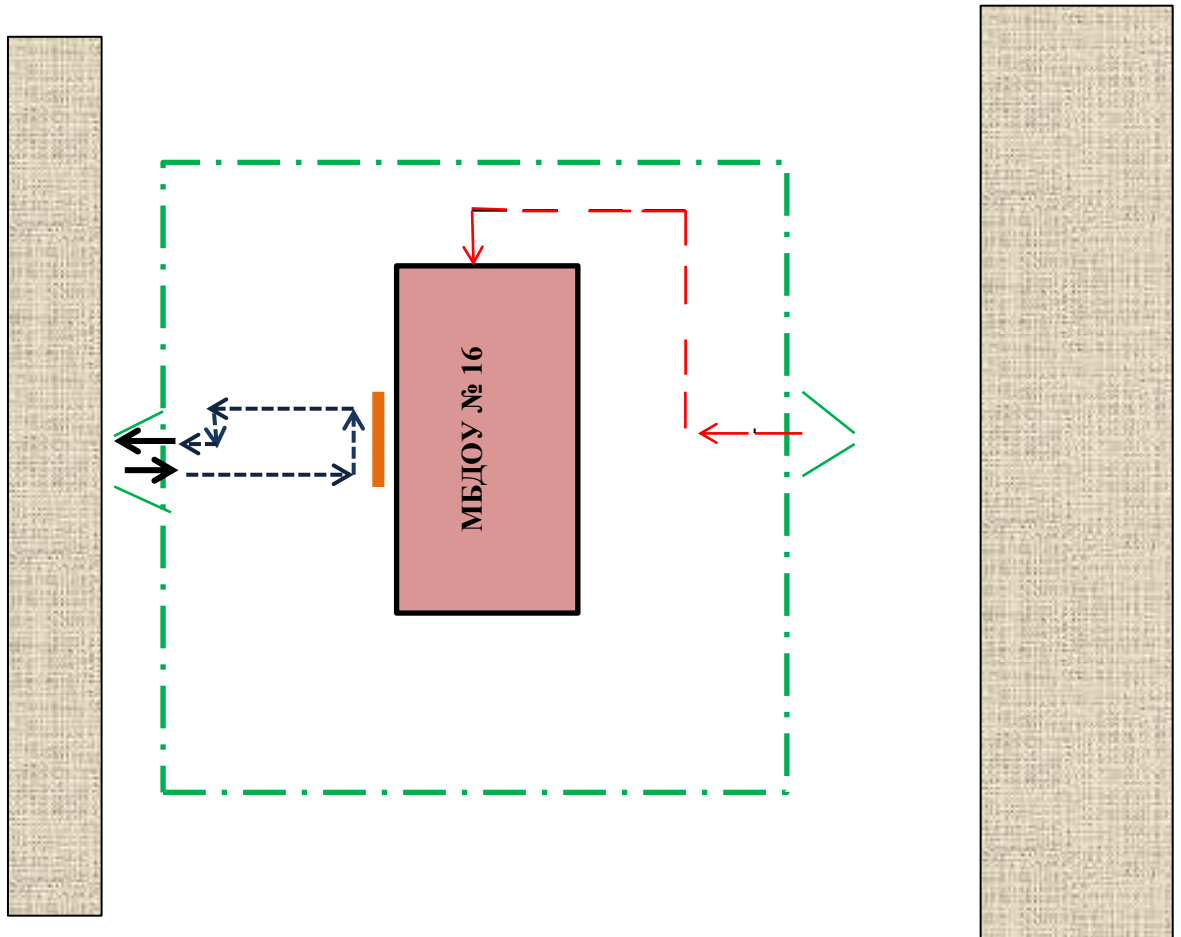


Рекомендации к составлению схемы маршрутов движения организованных групп детей от образовательной организации к стадиону, парку или спортивно-оздоровительному комплексу

На схеме района расположения образовательной организации указываются безопасные маршруты движения детей от образовательной организации к стадиону, парку или спортивно-оздоровительному комплексу и обратно.

Эти схемы должны использоваться преподавательским составом при организации движения групп детей к местам проведения занятий вне территории образовательной организации.

4. Пути движения транспортных средств к местам разгрузки / погрузки и рекомендуемые пути передвижения детей по территории ДОУ



- | | |
|--|--|
| | - въезд/выезд грузовых транспортных средств |
| | - движение грузовых транспортных средств по территории ДОУ |
| | - движение воспитанников по территории ДОУ |
| | - место разгрузки |

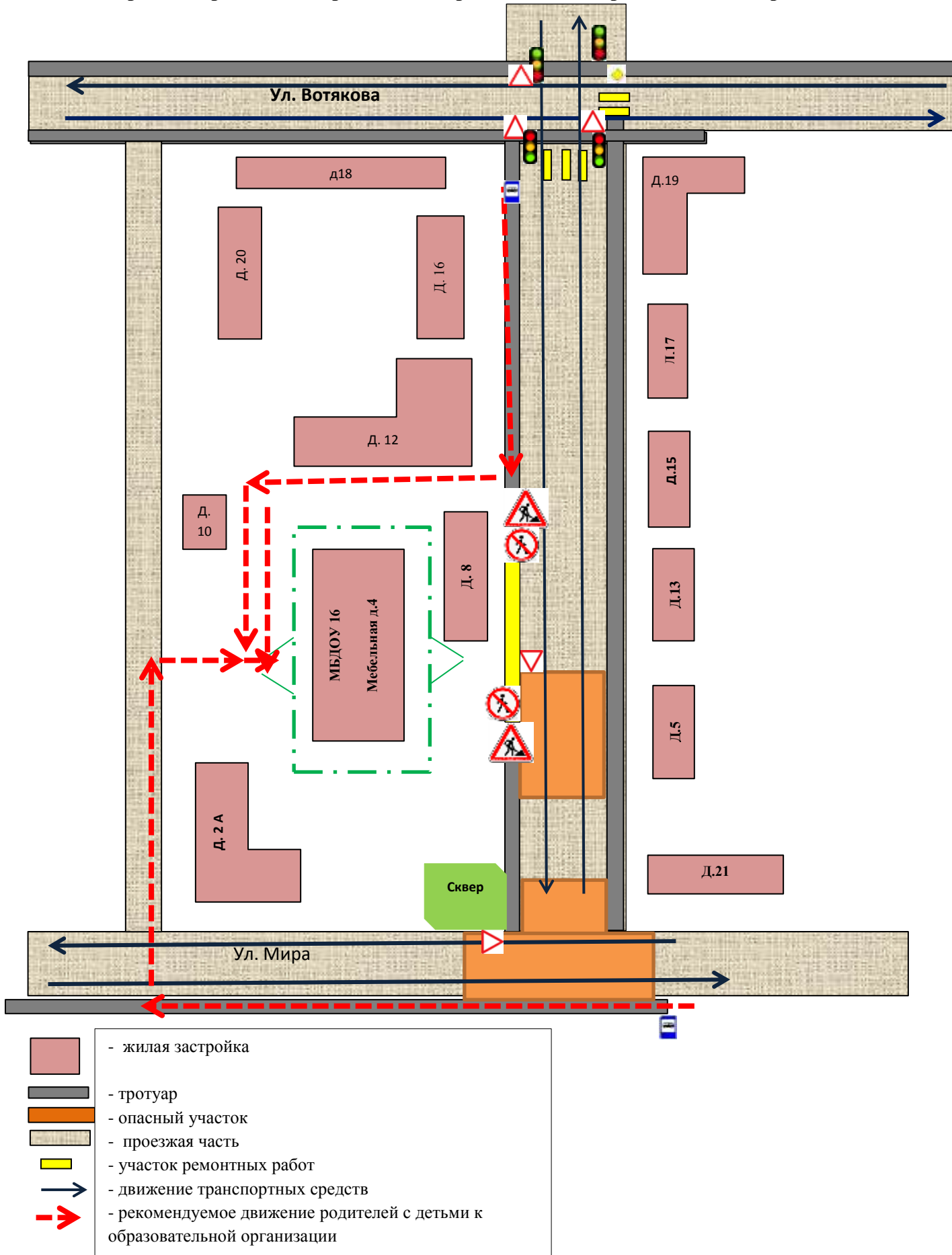
Рекомендации к составлению схемы пути движения транспортных средств к местам разгрузки/погрузки и рекомендуемые безопасные пути передвижения детей по территории образовательной организации

На схеме указывается примерная траектория движения транспортных средств на территории образовательной организации, в том числе места погрузки/разгрузки, а также безопасный маршрут движения детей во время погрузочно-разгрузочных работ.

В целях обеспечения безопасного движения детей по территории образовательной организации необходимо исключить пересечения путей движения детей и путей движения транспортных средств.

II. Приложение

План-схема пути движения транспортных средств и детей при проведении дорожных ремонтно-строительных работ вблизи образовательной организации



Рекомендации к составлению план-схемы пути движения транспортных средств и детей при проведении дорожных ремонтно-строительных работ вблизи образовательной организации

На схеме указывается место производства дорожных ремонтностроительных работ, его обустройство дорожными знаками и ограждениями, иными техническими средствами организации дорожного движения, а также безопасный маршрут' движения детей к образовательной организации с учетом изменения маршрута движения по тротуару.

На схеме обозначены:

- участок производства дорожных ремонтно-строительных работ;
- автомобильные дороги;
- тротуары;
- альтернативные пути (обходы места производства дорожных ремонтно-строительных работ пешеходами и объезды транспортными средствами);
- здание образовательной организации;
- ограждение территории образовательной организации
(при наличии).